









# 1. План-схемы образовательного учреждения

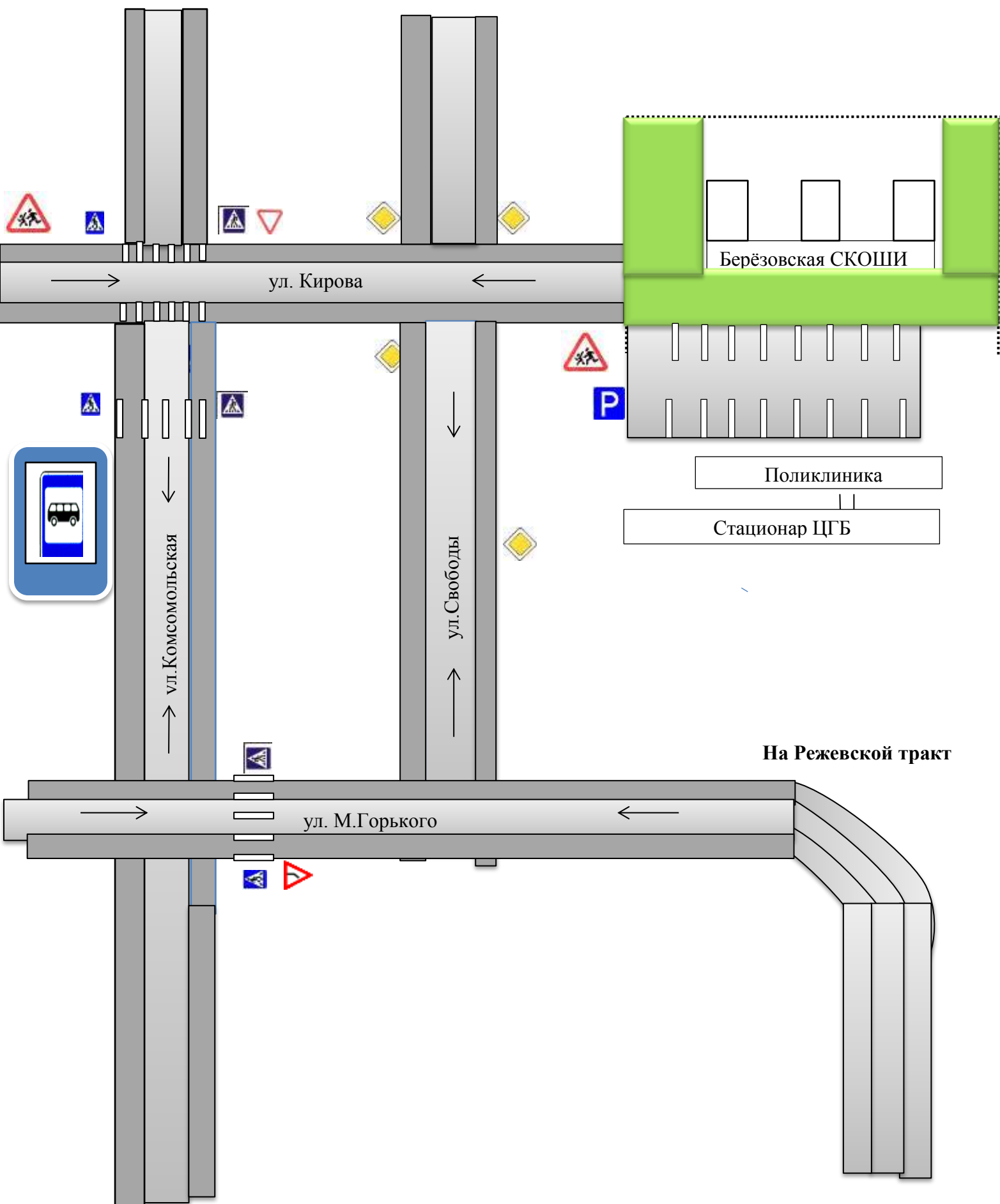
## 1. Район расположения образовательного учреждения, пути движения транспортных средств и детей (обучающихся, воспитанников)



## Условные обозначения :

	- жилые здания		- надземный пешеходный переход
	- административные здания		- опасные участки
	- проезжая часть		- движение транспортных средств
	- тротуар		- движение учащихся в школу из школы


**2. Схема организации дорожного движения в непосредственной близости от Берёзовской СКОШИ с размещением соответствующих технических средств организации дорожного движения, маршрутов движения детей и расположения парковочных мест**




3. Маршруты движения организованных групп детей от образовательного учреждения к стадиону, парку или спортивно-оздоровительному комплексу




Условные обозначения :


 - жилые здания

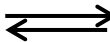
 - административные здания


 - проезжая часть

 - тротуар

 - надземный пешеходный переход

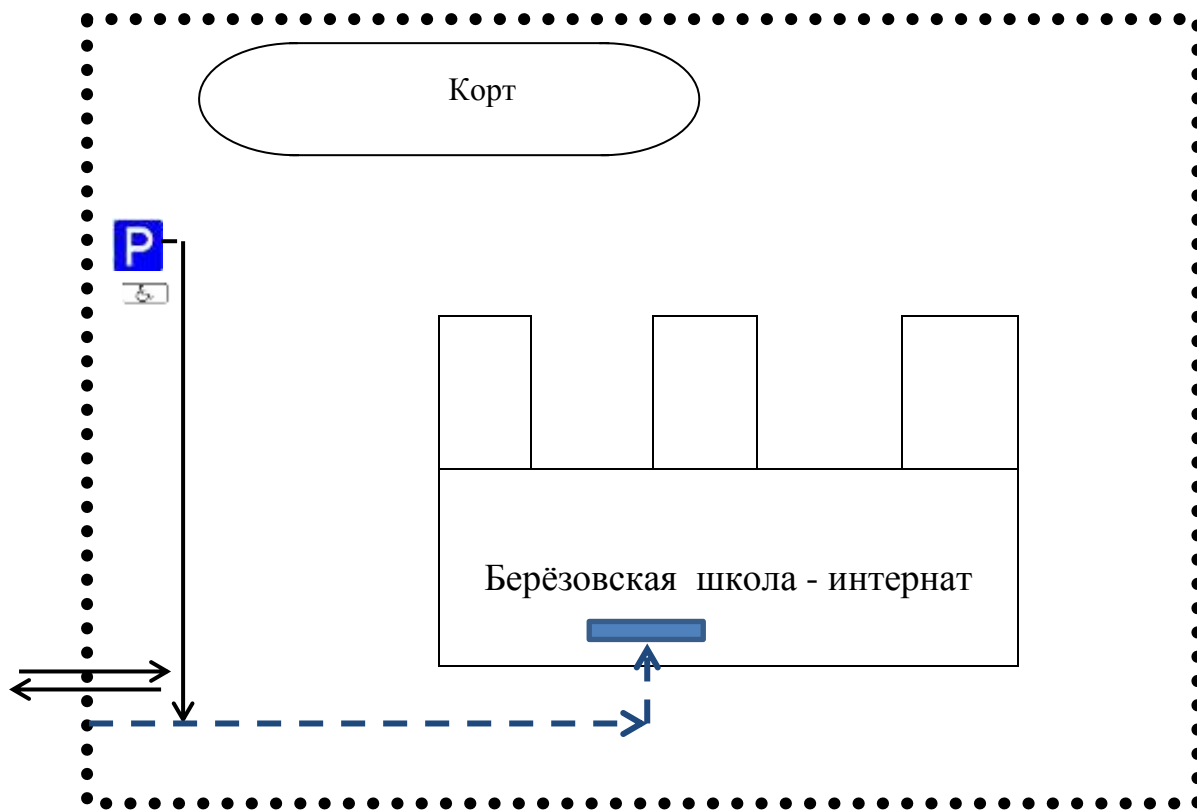
 - опасные участки

 - движение транспортных средств

 - движение учащихся на стадион



## 5. Пути движения инвалидов по территории ГКОУ СО «Берёзовской школы – интернат»



- -> - движение инвалидов по территории  
образовательного учреждения